



# PROPOSTA DIDATTICA

## VALBRENDA • VENETO

# LA VALLE DEL BRENTA

Adagiata tra due maestose corone di montagne il **Massiccio del Grappa** e l'**Altopiano dei Sette Comuni** e solcata dalle vivaci acque del fiume **Brenta**, la **Valbrenta** offre scenari di rara bellezza: dietro ogni ansa del fiume, uno sfondo sempre diverso, nuovi colori, nuove atmosfere e più in alto, piccoli paesi arrampicati sulla montagna.

I boschi, gli antichi sentieri, le **Grotte di Oliero** e il fiume Brenta, celano meravigliosi scorci naturali e ricordano tratti di una storia passata dove uomo, terra e fiume hanno vissuto in simbiosi, lasciando tracce significative del loro passaggio.

Le rive del fiume raccontano di quando era asse commerciale, i riferimenti presenti oggi sul territorio ricordano vicende antiche e recenti di Longobardi, di Ezzelini, di grandi guerre, ma anche di importanti attività produttive legate al fiume, al commercio e all'agricoltura.





# CHI SIAMO?

La nostra storia inizia negli anni '80 sul Brenta, da atleti, amanti del fiume.

Oggi siamo un'agenzia viaggi, un centro rafting riconosciuto, gestiamo da anni il complesso naturalistico delle Grotte di Oliero.

## OGGI SIAMO I PROFESSIONISTI DEL FIUME E DELLA NATURA

Le guide rafting sono riconosciute dalla Federazione Italiana Rafting, i maestri di canoa riconosciuti dalla Federazione Italiana Canoa Kayak, le guide naturalistiche e ambientali della Valle del Brenta sono iscritte all'albo della provincia di Vicenza.

Siamo l'unico team a poter operare in Veneto come Guide in Ambiente Naturale.

Le nostre qualifiche sono acquisite presso Enti e Istituzioni quali Università, Federazioni Sportive Nazionali, Enti locali e Associazioni.

**Per garantirvi esperienze di qualità, svolte in sicurezza.**





# DOVE?



**VALBRENTA®**  
*Viaggi*






**VALBRENTA VIAGGI**  
**IVAN TEAM**  
VALSTAGNA - VENETO  
**0424.558250**

VICENZA >	40 Km
PADOVA >	50 Km
TREVISO >	60 Km
LEVICO >	60 Km
TRENTO >	80 Km
VENEZIA >	80 Km

Consulta e acquista i biglietti del treno:

**ORARI TRENI**

[www.trenitalia.com](http://www.trenitalia.com)





# LE NOSTRE PROPOSTE

**1 VIVERE IL BRENTA**  
Grotte e musei, attività fluviali, trekking e ciclovie

**2 LA GRANDE GUERRA**  
Trekking e musei

**3 IL MEDIOEVO**  
Covolo di Butistone e città murate

**4 ALTRE ATTIVITÀ**  
Arrampicata e musei

**5 100% PROF!!**  
Corsi di aggiornamento per docenti

**6 USCITE E SOGGIORNI DIDATTICI**  
Proposte per le scuole, uno o più giorni

Organizzazione tecnica a cura dell'agenzia:

**VALBRENTA VIAGGI IVAN TEAM**


0424.558250 - [www.ivanteam.com](http://www.ivanteam.com)





# VIVERE IL BRENTA

Grotte e musei, attività fluviali, trekking e ciclovie



# GROTTE DI OLIERO

Le Grotte e il fenomeno carsico (circa 2 ore)

Attività consigliata a scuole di ogni ordine e grado

Scoperte nel 1822 dal botanico **Alberto Parolini**, le Grotte di Oliero sono tra le risorgive carsiche più grandi d'Europa. Le grotte visitabili sono quattro: dalle due più in basso (il **Covol dei Veci** e il **Covol dei Siori**) scaturisce il fiume Oliero mentre le due superiori (il **Covol dei Assassini** e il **Covol dee Soree**), antichi sbocchi delle medesime sorgenti, sono ora asciutte. L'accesso alla **Grotta Parolini** avviene tramite un'imbarcazione di legno che vi tragherà in un mondo nascosto, alla scoperta di stalattiti e stalagmiti, accompagnati da una guida naturalistico-ambientale.

La visita guidata ha la durata di 30 minuti.  
La temperatura all'interno è di 12°C.



Ascolta  
l'Audioguida!




## IL PARCO VISITA MULTIMEDIALE

Il **parco** circostante accoglie essenze arboree e alberi secolari piantati dallo stesso Alberto Parolini al ritorno dalle sue spedizioni in terre lontane. Qui si snoda un percorso che accompagna l'escursionista alla scoperta dei vari aspetti geo-naturalistici di questo coinvolgente ambiente naturale.

Da alcuni anni è disponibile un'**App** che consente la visita interattiva al parco, ed una ricca sezione dedicata ad acquari ed anfibiari. Sul versante opposto un vasto spazio aperto ospita un parco verde ideale per giocare in libertà o per un pic-nic all'aria aperta.



Scarica l'**App** gratuita  
Per iOS e Android







Ascolta  
l'Audioguida!

### MUSEO DI SPELEOLOGIA E CARSISMO

Il museo è nato con finalità prettamente didattico-comunicative infatti, al suo interno, un plastico interattivo, diorami, acquari e pannelli informativi si integrano per fornire al visitatore un quadro quanto più possibile completo del mondo carsico, della speleologia e degli ambienti del territorio. Sono presenti anche alcuni acquari e un anfibiaro.



Ascolta  
l'Audioguida!

### MUSEO DELLE CARTIERE

Qui potrete conoscere l'invenzione che ha permesso all'uomo di allearsi con la forza del fiume per ottenere la produzione della carta. Un viaggio alla scoperta delle antiche cartiere fino all'avvento dell'industria e dell'informatica.



## ANELLO DELLE ZATTERE

Passeggiata naturalistica (circa 2 ore)

Attività consigliata a scuole primarie e secondarie di primo grado

L'Anello delle Zattere è un piacevole percorso naturalistico che risale il fiume Brenta nel tratto compreso tra le Grotte di Oliero ed il centro di Valstagna.

Il percorso può includere la visita al **Museo Etnografico** di Valstagna e può finire con una tranquilla discesa del fiume Brenta a bordo di un battello pneumatico con arrivo alla Casa sul Fiume a Solagna.

Attività da abbinare alla visita delle Grotte di Oliero.



## ESCURSIONE IN BATTELLO

Discesa del fiume Brenta (circa 1 ora)



Attività consigliata a scuole primarie

Una semplice discesa lungo il fiume Brenta di circa 5 km su sicuri **battelli** pneumatici (rafting di grandi dimensioni) accompagnati da esperte guide fluviali.

Questo è il mezzo ideale per scendere un tratto di fiume, dove qualche piccola rapida sa ancora regalare divertimento e dove la natura ed il paesaggio della valle si offrono in tutta la loro bellezza.

Un'occasione unica per vivere il fiume in sicurezza.



Per tutte le attività fluviali, l'attrezzatura necessaria viene fornita dal nostro Centro Rafting e le attività sono svolte da guide esperte e abilitate dalla Federazione Italiana Rafting.

# RAFTING DIDATTICO

Sport di squadra (circa 2 ore)

Attività consigliata a scuole secondarie di primo e di secondo grado

Un'esperienza coinvolgente in cui i componenti di ogni equipaggio agiscono in squadra.

L'attività consiste nella discesa del fiume Brenta per circa 10 km a bordo di un gommone pneumatico.

Il **rafting** offre l'emozione di una discesa tra onde e rapide spumeggianti, e permette di ammirare gli splendidi paesaggi della Valbrenta da un punto di vista insolito.



Per tutte le attività fluviali, l'attrezzatura necessaria viene fornita dal nostro Centro Rafting e le attività sono svolte da guide esperte e abilitate dalla Federazione Italiana Rafting.

# DRAGON BOAT

Sport di squadra (circa 2 ore)



Attività consigliata a scuole secondarie di primo e di secondo grado

L'attività di **dragon boat** consiste nel pagaiare tutti insieme, a ritmo, a bordo di una barca di legno di grandi dimensioni, circa 12 m, in acqua piatta.

Questa inusuale disciplina acquatica spinge tutti i membri dell'equipaggio a collaborare al raggiungimento di un obiettivo comune e crea un forte spirito di squadra.



Per tutte le attività fluviali, l'attrezzatura necessaria viene fornita dal nostro Centro Rafting e le attività sono svolte da guide esperte e abilitate dalla Federazione Italiana Rafting.

# CANOA, PACKRAFT, SUP

Sport individuale (circa 2 ore)



Attività consigliate a scuole secondarie di secondo grado

Lezioni teorico-pratiche, in acqua piatta, di approccio e avviamento agli sport della pagaia. Utilizzare questi mezzi offre la possibilità di stare a contatto diretto con l'acqua. In questi sport equilibrio e tecnica sono gli elementi necessari per imparare ad usare le manovre di base, divertendosi.

In particolare per la **canoa-kayak**, tipo di imbarcazione eschimese, si usa una pagaia doppia da seduti, così come per il **packraft**, piccolo gommone gonfiabile, superleggero; per il **sup (stand up paddle)** invece, imbarcazione più moderna, si utilizza una pagaia apposita per la propulsione e si sta in piedi su di una tavola simile a quella del surf.



Per tutte le attività fluviali, l'attrezzatura necessaria viene fornita dal nostro Centro Rafting e le attività sono svolte da guide esperte e abilitate dalla Federazione Italiana Rafting.

# TERRAZZAMENTI

Trekking (circa 2 ore)

Dislivello minimo

Attività consigliata a classi dell'ultimo anno della scuola primaria e secondaria di primo grado

Percorso che permette di capire l'evoluzione attraverso i secoli di un paesaggio rurale immerso in un contesto geografico avverso all'agricoltura e consente di scoprire da vicino la realtà dei **terrazzamenti** che nella Valbrenta è simbolo degli sforzi e della fatica dei nostri nonni e lascia tutt'oggi le proprie tracce.



Tutti i trekking sono accompagnati da Guide Naturalistiche Ambientali esperte del territorio.  
L'abbigliamento deve essere sempre adeguato al percorso scelto.

# ALTA VIA DEL TABACCO


Trekking (circa 3 ore)

Dislivello circa 250 m

Attività consigliata a scuole secondarie di primo e di secondo grado

Il trekking dell'**Alta Via del Tabacco (AVT)** consente di percorrere alcuni tratti delle antiche vie di comunicazione che attraversavano i terrazzamenti dove, fino al 1960, era largamente diffusa la coltivazione del tabacco.

Lungo il percorso, di carattere storico-naturalistico, è possibile riscoprire i segni dell'uomo e il suo continuo lavoro per guadagnare terreni coltivabili, sottraendoli alla montagna.



Tutti i trekking sono accompagnati da Guide Naturalistiche Ambientali esperte del territorio.  
L'abbigliamento deve essere sempre adeguato al percorso scelto.



# BASSANO DEL GRAPPA

Trekking (circa 2 ore)



Dislivello nullo

Attività consigliata a scuole primarie

Il percorso è facile e pianeggiante e ripercorre la storia del Brenta lungo il suo corso.

Partendo da Solagna, la Valle si apre verso Bassano e la vista si posa sul suo simbolo, il **Ponte Vecchio** o Ponte degli Alpini, riconosciuto in tutto il mondo e dichiarato Monumento Nazionale nel 2019.



Tutti i trekking sono accompagnati da Guide Naturalistiche Ambientali esperte del territorio.  
L'abbigliamento deve essere sempre adeguato al percorso scelto.

# CICLOPISTA DEL BRENTA

Da Levico a Tezze Valsugana (circa 6 ore)

Dislivello 300 m

Attività consigliata a l'ultimo anno delle scuole primarie e le scuole secondarie di primo grado e secondo grado

L'itinerario che proponiamo è di circa 40 km, con un dislivello di 300 metri, ma è possibile percorrere la ciclopista del Brenta in un tratto più breve a seconda della preparazione del gruppo.

La **ciclovia del Brenta** collega una delle sorgenti del fiume Brenta, il Lago di Levico, con la città di Bassano del Grappa, attraversando la Valsugana e la Valbrenta.

Per lunghi tratti segue il fiume con un percorso comodo e sicuro, lambendo biotopi e siti storici di notevole interesse, come il Fontanazzo di Selva, il Covolo di Butistone, la Valgadana e le Grotte di Oliero.



# 2



## LA GRANDE GUERRA

Trekking e musei



*“La guerra che doveva porre fine a tutte le guerre” W. Wilson*

# LA GRANDE GUERRA

Trekking (circa 6 ore)

Dislivello circa 100 m

Attività consigliata a scuole secondarie di primo grado e secondo grado

Questo percorso si disloca interamente sul **Monte Grappa**, e prevede, all'inizio, una sosta per la visita alle trincee e postazioni di Col Campeggia.

Il percorso riprende con il trasferimento a Cima Grappa e la visita alla Galleria Vittorio Emanuele. Quando accessibile, ci si sposta per una visita all'adiacente Museo della Grande Guerra.

Il percorso si conclude con la visita al Sacrario Militare del Monte Grappa, che contiene i resti di oltre 20.000 soldati italiani e austro-ungarici, e con la visita alla Via Eroica, contornata da 14 cippi recanti i nomi delle cime che furono teatro di guerra.





## GALLERIE DEL MERLO

Trekking storico (circa 2 ore)


Dislivello circa 200 m

Attività consigliata a scuole secondarie di primo grado e secondo grado

Si tratta di un percorso storico naturalistico ad anello, che parte dalla località **Merlo** e segue la mulattiera lastricata che risale la valle omonima.

Il percorso consente di visitare alcuni siti della Prima Guerra Mondiale che si snodano tra gallerie e trincee, postazioni di artiglieria e punti di osservazione.

Nelle vicinanze un bivacco ristrutturato, funge da ricovero d'emergenza.



# FORTE DI PRIMOLANO

Visita al Forte (circa 2 ore)

Attività consigliata a classi dell'ultimo anno delle scuole primarie e a scuole secondarie di primo grado e secondo grado

La **Tagliata della Scala** era costituita da una casamatta armata di cannoni ed una postazione per artiglieria all'aperto e durante la Grande Guerra sbarrava direttamente il passo che da Primolano conduceva nel feltrino.

Un camminamento coperto, munito di feritoie per il fuoco di fucileria, attraversava il passo e raggiungeva una torre di collegamento sull'altro versante.



# 3



## IL MEDIOEVO

Covolo di Butistone e città murate

### COVOLO DI BUTISTONE

Il castello nella roccia (circa 2 ore)

Attività consigliata a scuole di ogni ordine e grado

Il **Covolo di Butistone** è un'antica fortificazione militare che sbarrò il Canale di Brenta tra Primolano e Cison del Grappa fino alla fine del Settecento, svolgendo le funzioni che poi furono delegate al forte Tombion edificato nel XIX secolo.

Il Covolo era stato eretto a difesa di una delle principali vie di comunicazione tra la penisola italiana e la Germania.





# BASSANO DEL GRAPPA

Visita guidata della città (circa 2 ore)

Attività consigliata a scuole di ogni ordine e grado

Cittadina molto antica con un centro storico ricco di piazze, chiese, torri, palazzi e monumenti di grande interesse artistico.

L'itinerario di visita inizia dall'ampio viale delle Fosse e, attraverso la porta delle Grazie, si percorrerà viale dei Martiri. Arrivati alla piazza del Terraglio, si potrà visitare il **Castello degli Ezzelini** e poi proseguire fino al Ponte Vecchio, monumento simbolo di Bassano.




# CITTADELLA

Il percorso di Ronda sulle mura (circa 2 ore)

Attività consigliata a scuole di ogni ordine e grado

## VISITA AL PERCORSO DI RONDA DI CITTADELLA

La cinta muraria di Cittadella, tra le più belle d'Europa, è uno dei pochi esempi di sistema difensivo con camminamento di ronda ancora percorribile, perfettamente conservata nel tempo e giunta ai giorni nostri ancora integra.



# MAROSTICA

La famosa Piazza degli Scacchi (circa 2 ore)

Attività consigliata a scuole di ogni ordine e grado

## CASTELLO INFERIORE DI MAROSTICA

La visita offre un percorso articolato e suggestivo ed è un'occasione unica per immergersi nella vita di corte, per entrare nei cortili e nei saloni del castello, e comprendere l'organizzazione della vita civile e dei sistemi difensivi in uso all'epoca.



# 4 ALTRE ATTIVITA'

## Arrampicata e musei

### LEZIONE DI ARRAMPICATA

(circa 2 ore)

Attività consigliata a classi dell'ultimo anno delle scuole primarie e a scuole secondarie di primo grado e secondo grado

Una lezione di **arrampicata sportiva** in parete naturale che prevede dapprima la spiegazione sull'uso dell'attrezzatura specifica per svolgere l'attività e poi l'approccio a questo sport nella sua forma più semplice.

L'attrezzatura necessaria per l'arrampicata (corde, imbraghi, moschettoni) è fornita dal Centro Didattico "Vivere il fiume".



# MUSEO ETNOGRAFICO

Canal di Brenta (circa 1 ore)

Attività consigliata a scuole di ogni ordine e grado

Il **museo di Valstagna** ospita utensili e oggetti rurali che raccontano come si svolgeva la vita in questo luogo e come le persone si ponevano in dialogo con l'ambiente, sfruttando i boschi dell'Altopiano sovrastante per il legname e realizzando terrazzamenti sui quali coltivare il tabacco e altri ortaggi.

Documenta inoltre le migrazioni avvenute quando il tabacco non riusciva più a sostenere le famiglie e remunerare la fatica di coltivare terreni così poveri.



◀ Ascolta  
l'Audioguida!



# PARCO DI SAN LAZZARO

Visita al Parco (circa 2 ore)

Attività consigliata a scuole secondarie di primo grado

Nel **parco di San Lazzaro**, di proprietà del Consorzio di Bonifica Brenta, convivono il mondo idraulico antico e quello moderno: prese irrigue di epoca veneziana, centrali idroelettriche e vari manufatti idraulici.

La visita consente di prendere confidenza con le metodologie di produzione di energia elettrica che sfruttano la forza dell'acqua, fonte pulita e rinnovabile.



## MUSEO POLI

Bassano del Grappa (circa 2 ore)

Attività consigliata a scuole secondarie di secondo grado ad indirizzo agrario

Un viaggio alla scoperta delle origini della Grappa, attraverso il percorso di trasformazione delle vinacce visitando la sala di distillazione, effettuata ancora artigianalmente con l'antico alambicco a vapore, e proseguendo nelle cantine dove la Grappa riposa in circa 4.000 barrique.



## MUSEO PEDAVERNA

Pedavena (circa 2 ore)

Attività consigliata a scuole secondarie di secondo grado ad indirizzo agrario

A Pedavena si sa, la birra ha una storia ormai più che centenaria. La visita del museo si articola attraverso gli impianti di produzione; nella sala cottura si potranno vedere i tradizionali tini in rame dove la birra viene cotta nelle storiche cantine si potrà rivivere l'atmosfera di un impianto antico che lavora con la stessa passione da oltre un secolo.



# 5

Accreditato



## 100% PROF!!

Corsi di aggiornamento per docenti

Il Centro Didattico Vivere il Fiume con il Centro Rafting Ivan Team, dal 1998 organizzano ogni anno corsi di aggiornamento per gli insegnanti a cui partecipano decine di docenti provenienti da ogni scuola di ordine e grado di tutta Italia.

I corsi della durata di due o tre giorni comprendono attività culturali e sportive a scelta e lezioni in aula tenute da esperti del territorio.





# FINALITÀ DEL CORSO

100% Prof!!



- **Conoscere** gli aspetti geomorfologici e le dinamiche di un sistema carsico fluviale, le forme di antropizzazione e di sfruttamento da parte dell'uomo durante i secoli, le forme di economia sviluppatesi sul fiume, la trasformazione delle sponde ad opera dell'uomo, gli effetti delle esondazioni.
- **Sensibilizzare** alla fragilità dell'ecosistema e dell'ambiente fluviale, al rispetto e alla salvaguardia dell'ambiente e della risorsa acqua.
- Conoscere le innumerevoli **testimonianze storiche** presenti nella Valle del Brenta e sul Monte Grappa.



# USCITE E SOGGIORNI DIDATTICI

Proposte per le scuole, uno o più giorni

Il Centro Didattico vi farà scoprire la Valbrenta in giornate singole o in soggiorni didattici che offrono la possibilità di abbinare attività diverse: fluviali, escursionistiche e culturali.

## ATTIVITÀ SINGOLA (alcuni esempi)

- Grotte e Parco di Oliero
- Escursione in battello
- Rafting didattico sul Brenta
- Anello delle Zattere®
- Lezione di canoa
- Trekking della Grande Guerra



## ATTIVITÀ MULTIPLE IN UN GIORNO (alcuni esempi)

- Battello + Trekking Bassano
- Battello + Grotte + Musei
- Rafting + Grotte + Musei
- Anello delle Zattere® + Grotte + Musei
- Rafting + Trekking delle Gallerie del Merlo



## **SOGGIORNI IN VALBRENTA**

**Pacchetto di 2 o 3 giorni:**

Comprende 4 o 5 attività a scelta tra quelle proposte.


Sono inclusi pranzi, cene, colazioni e pernottamenti nelle nostre strutture.

## **SETTIMANA IN VALBRENTA**

**Pacchetto di 4, 5 o 6 giorni:**

Scelta delle attività da svolgere tra tutte quelle proposte.

Sono inclusi pranzi, cene, colazioni e pernottamenti nelle nostre strutture.



# LE NOSTRE STRUTTURE



[www.ivanteam.it](http://www.ivanteam.it)



## CENTRO NAZIONALE RAFTING E CANOA IVAN TEAM

Dal 1986, quando i primi gommoni solcarono le acque del fiume Brenta, **Ivan Team** è il centro di sport fluviali più prestigioso in Italia per la sua storia, per l'organizzazione ed efficienza delle sue strutture, per la sicurezza dei materiali tecnici utilizzati e la formazione delle sue guide. Oggi, ma oramai da molti anni, siamo i professionisti del fiume; le guide rafting riconosciute dalla *Federazione Italiana Rafting*, i maestri di canoa abilitati dalla *Federazione Italiana Canoa Kayak*, le guide naturalistiche e ambientali della *Valbrenta* iscritte all'albo della *Provincia di Vicenza*, unici professionisti a poter operare in Veneto come guide in ambiente naturale, con qualifiche acquisite presso Enti ed Istituzioni deputati alla formazione (Università, Federazioni Sportive Nazionali, Enti Locali, Associazioni).



[www.grottedioliero.it](http://www.grottedioliero.it)



## COMPLESSO NATURALISTICO DELLE GROTTES DI OLIERO

Situate a Valstagna, nel Comune di Valbrenta, le sorgenti dell'**Oliero** sono tra le risorgive carsiche più grandi d'Europa e meta turistica di interesse nazionale. Scoperte nel 1822 e rese accessibili al pubblico nel 1932, le grotte attualmente aperte al pubblico sono quattro: dalle due più in basso scaturisce il fiume Oliero "*Covol dei Veci* e *Covol dei Siori*" mentre le due superiori "*Covol dei Assassini* e *Covol dee Soree*", antichi sbocchi delle medesime sorgenti, sono ora asciutte.

Le strutture sono selezionate da **VALBRENTA VIAGGI** sono a gestione diretta e offrono garanzia di accoglienza, servizio e affidabilità.



# LE NOSTRE STRUTTURE



[www.casasulfiume.it](http://www.casasulfiume.it)



## CASA SUL FIUME COUNTRY HOUSE

Questa location è situata in riva al fiume, sui meravigliosi **Fontanazzi di Solagna** è il luogo ideale per gli amanti delle attività sportive e fluviali, per chi vuole rilassarsi leggendo un buon libro sulle sponde del fiume e per chi apprezza l'unicità della natura e del suo lento trascorrere. Il clima è mite, e il territorio circostante è ricco di sorgenti. La località dei Fontanazzi è nota per la presenza di grotte carsiche, dalle quali sgorga l'acqua trasparente e cristallina che proviene dal vicino monte Grappa.

# RH



RAFTING HOTEL  
AI CAVALLINI

[www.raftinghotel.com](http://www.raftinghotel.com)



## RAFTING HOTEL AI CAVALLINI

Il nostro hotel vuole essere un punto di riferimento per il rafting in Italia, ed essere un centro di documentazione relativo alle attività fluviali e all'importante storia sportiva della Valle del Brenta. Unico nel suo genere l'hotel si propone di accogliere chiunque voglia passare del tempo piacevole in Valbrenta, godendo della vicinanza del fiume, delle montagne e di moltissime attrattive culturali, sportive, naturalistiche e gastronomiche che il nostro territorio offre.

Le strutture sono selezionate da **VALBRENTA VIAGGI** sono a gestione diretta e offrono garanzia di accoglienza, servizio e affidabilità.



# I NOSTRI SERVIZI

- un pullman da 54 posti
- due pullman da 56 posti
- tre pulmini da 9 posti
- ampio parcheggio
- bar
- distributori automatici
- aree pic-nic anche al coperto
- spazi verdi
- ampio parco
- servizi igienici
- spogliatoi e docce calde
- armadietti porta valori
- sala riunioni
- free Wi-Fi
- spiaggia privata



**BICIGRILL**  
con servizio  
“Bike sharing”





**PUNTO  
RICARICA**  
auto e bici



Organizzazione tecnica a cura dell'agenzia:

**VALBRENTE VIAGGI IVAN TEAM**  
0424.558250 - [www.ivanteam.com](http://www.ivanteam.com)







# PROPOSTA DIDATTICA

T. 0424.558250 - [www.ivanteam.com](http://www.ivanteam.com)



**Vivere il  
FIUME**  
CENTRO DIDATTICO



SI RINGRAZIANO I COMUNI DI: VALBRENTA • SOLAGNA • BASSANO • MAROSTICA • CITTADELLA